



BOZAN KÖYÜ :

Arguvan
İlçesinin 7
km.

kuzeyinde,

Armutlu

Köyü'nden

gelen Avşar
Çayı ile
Eymir
Köyü'nden
gelen
Sazlıca

Deresinin
çakıştığı
yerde
bulunmakta
dır.

Köy

geçimini
kayıpsıcılık
ve tarla
tarımı ile
sağlamakta
dır.

Bozan köyü,
çevresindek
i Armutlu (
Kuşu),
Kızık,
Eymir,

Çavuş,
Çevreli ve
Tatkinik
köyleri ile
birlikte 1560
tarihinden

daha önce
kurulmuştur.
Bektaş-i
inançlı olan
köy, 1560
tarihli

Kanuni
Devri
Malatya
Tahrir
Defterinde
köy sınırları

"Bir
tarafı Deve
Yolu ve
Sınır
Tarlası, Çay
ve Benefşe

Boğazi ve
Büyük
Tepebaşı ve
Orta
Tepebaşı ve
Balkarcık

Başı ve
Eğriti
Kayasıdır&q
uot; olarak
belirtilmiştir.
1560

tarihinde
köyün 9 evli
25 vergi
veren erkek
nüfusu
bulunmakta

dir. 1894 -
1895
yıllarında
162 nüfusu
bulunan
köyün 1990

yılında
yapılan
nüfus
sayımında
88 nüfusu
bulunmakta

dir.

Bozan

ile ilgili

ciddi

kaynak

bulmakt

a

zorlanm

amıza

ragmen

internet
dünyası
nın bize
sunduğ

u bazı
bilgilere
ulaştık.
Şimdiye

dek

kulaktan

dolma

bazı

**bilgilere
sahiptik
ve bu
duyuml**

ar ve

anlatıla

nlara

göre

Bozan`i
n ilk
yerlilerin
in

şimdiki
Kars ili
sınırları
ndan,

Bozan`a
gelip
yerleştik
leri

yönünd

eydi.

Araştır

maci-Ya

zar

Hamza

AKSÜT'

ün

Arguvan

köylerini

n

kökenle

riyle
ilgili
arařtırm
alarını

ve
sonuçla
rını
kısada

olsa

buraya

eklemey

i uygun

bulduk.

Kendisi

nin

başta

Alevilik

olmak

üzere

birçok

Bilimsel
arařtırma
ası
bulunm

aktadır

ve

alanında

a

uzmanl

aşmıŝ

bir

kişidir.

Arguvan ve köyleriyl e ilgili

birçok

noktada

aydınlat

ICI

**bilgileri
bizlere
internet
aracılığı**

yla

şöyle

sunuyor

▪
▪

Arguva
nin
kaynak

lardda

rastlan

an ilk

adi

Argao

us' dur.

Argao

us

ilkçagd

a

Malaty

a

yakınla
rındaki
bir

kenntti. (

1)

Sözcü

gün

kökü

Arga'd

ir ve

bu

durum

uyla

Akçad

ağ`in

eski

adı

olan

Arga

ile

adaştır



Argao
us`un

sonun

daki

"

ous&q

uot;

eki

heleni

eşme

dönem

inde
eklen
miştir

ve

";l

i";

ekinin
karşılı
gidir.

Argani
n Luwi
dilin de

ki

anlamı

arı,

"

yukari

"

ve

";

sınır&q

uot;dir.

Eski

Anadol

u
dillerin
deki

anlamı

ise

";ı

şıldaya

ndır&q

uot;. (2)

Yama
dagini
n bir

böölüm

ü ile

Fırat

Irmag

I

arası

ndaki

yöred

e yurt

tutana

Arguv

anlilar

Anad

olu

Alevili

ğinin

oluştur

ğü

yer

olan

Kuize

y

Mezo

potá

mya,

bir

başka

adıyla

El-Ce

zire

kööken

lidir.

(EI-C

ezire

güney

i Tikrit

kenti

olmak

üzere

Firat
ve
Dicle

arası

nda

kalan

ve

Diyar

bakır'

a

kadar

uzana

n


cogra

fya

parça

sinin

adıdır



Argu
vanın

kööyle

riiyyle

ilgili

en

eski

belge

ler

on

altinc

i

yüzyı

la

aittää.

Sözü

edile

n

yüzyı

lda

şimdi

ki

Argu

van

Kasa

bası

19-8

4

hanel

ibbir

kööyd

ü. (3)

Argu
van

nahiy

esi

ise,

Firat

İrma
ğind

an

HeKi

mha

n

kasa

basın

In

(HeKi

mha

n

meZR

a idi

yani

HeKi

mha

n'da

kimS

e

yaşsa

miyo

rdu.)

doğru

sund

aki

Bağır
sak

dere

siñe

kada

r

olan

yörey

di.

işte

bu

yö^üre

deki

yerle

şimle

ri ve

ekinli

kleri

El-C

ezire

yöres

inde

aram

ak

gere

kirse:

Boz

an:

On

seki

zinc

i

yüz

yıld

a

yaş

ami

š

olan

Halk

Oza

ni

S A H

S U L

TAN

'in

tüürb

esiy

le

ühnlü

Boz

an

Köy

ühü

n **o**

i **l** **k**

yurd

und

aki

ada

Şİ,

yuk

arid

a

belir

ttiği

miz

gibi

**Mar
din`i**

n

gün

ey

batı

sınd

aydı

■ (4)

Arg

u v a

n i n

Boz

an

Köy

ü

onal

tin ci

yüz

yıld

a

4-9

han

eliy

di. (5

)

(Kö

ye

tabi

ki

sonr

ada

n

yeri

esşe

nler

de

olm

u ştu

r ve

bunl

arın

ç o ğ

u n l u

ğü

Kar

ahü

yük

ve □

Kuş

u`da

n

gel

miş

erdi

r.)*

Çav

ıŝ:

Mar
dini

n

gün

eyb

atısl

nda

yer

alan

Çav

uş

köy

ü n ü

n

ismi

ni

taş
mak

tadi

r. (6)

Ona

Itinc

ı

ü z

yıld

a

Arg

uva

n - Ç

avü

S

köy

ü

Çav

uŝlu
olar

ak

kay

dedi

İmiş

tir.

Ey

mir:

Ünl

ü

Tür

km

en

boy

unu

n

adi

ni

taşı

yan

Ey

mir'

in,

ik

yur

dun

da

(Me

zop

ota

my

a)

ad

ver

diğgi

yeri

er,

Ey

mir,

Ey

miri



adi

arin



taş

yor

du. (

7)

Bab

a

iiya

sda

Ey

mür

boy

und

and

ive

i i y a

S

oba

sin

dan

di. (

8)

Arg

uvva

nda

ki

Ey

mir

köy

š,

on

alti

nci

yüz

yıld

a

çev

reni

n

orta

lam

a

büü

üki

ükt

eki

Köyü

erini

den

di. (

9)

Akw

iran



Arg

uva

nin

kuuz

eyi

node

yer

ala

n

Akw

iran

yay

gin

KUUI

anil

an

adi

ard

and

rr.

On

alti

nci

yüz

yıld

a


Ç ç

vus

lu(

Ma

rdin



köy

ü

yak

inla

rin

da

bir

me

zra

ola

n

Akw

iran

in(

10)

ada

şlar

i j

ik

yur

dun

da

bir

çok

yer

de

kar

şim

iza

Çık

ma

кта

dir(

11)



An

ca

k

b u

nla

rd

an

dik

kat

e

al

ma

mi

Z

ge

rek

en

Ak

wir

an,

Ma

rdi

n i

n

gü

ne

y b

ati

sim

da

ki

Ç ç

wu

S,

Bo

za

n,

Ey

mü

r

y e r

les

i m i

eri

ylie

ko

ms

u


ola

nid

i r

ki

(12



A r

gu

wa

n'od

ad

a

b u

KÖ

ylie

r

ko

m s

wod

ur.

Bu

sa

yfa

da

der

lead

igi

mi

Z

biil

gii

er

Ma

lat

ya.

На

sa

ngç

e|e


b i i i

Ar

ast

irmm

aci



az

ar

На

mz

a

Ak

süt



e

aitt

i r

ve

ke

nodi

si

tar

afi

nd

an

ha

ziri

an

m m i

Œ

ola

n

n

—

ttp:

//f2



7.p

ars

i

im

on

y.n

e t / f

or

um



67

48



0/

me



Ss



ag

es/



43



1.h



tm

isi

m i

w e

b

sit

essi

nd

e

h a l

a

ya

y in n

lan

ma

кта

dir.

Ma

ka

eni

n

ö z

üñ

e

do

KU

n m

ad

an

KÜ

ğ ü

k

e ki

em

e|e

r

ya

par

ak

b u r

ad


a

ya

y in n

lad

ik.



ar

afi

mi

zod

an

eKI

en

mi

Ştir



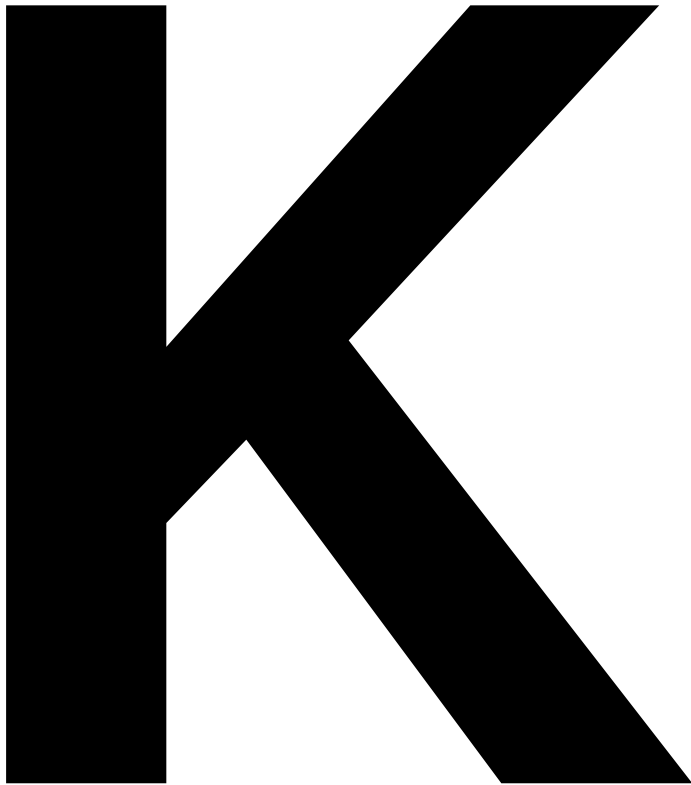
G

ö s

te

rii

en



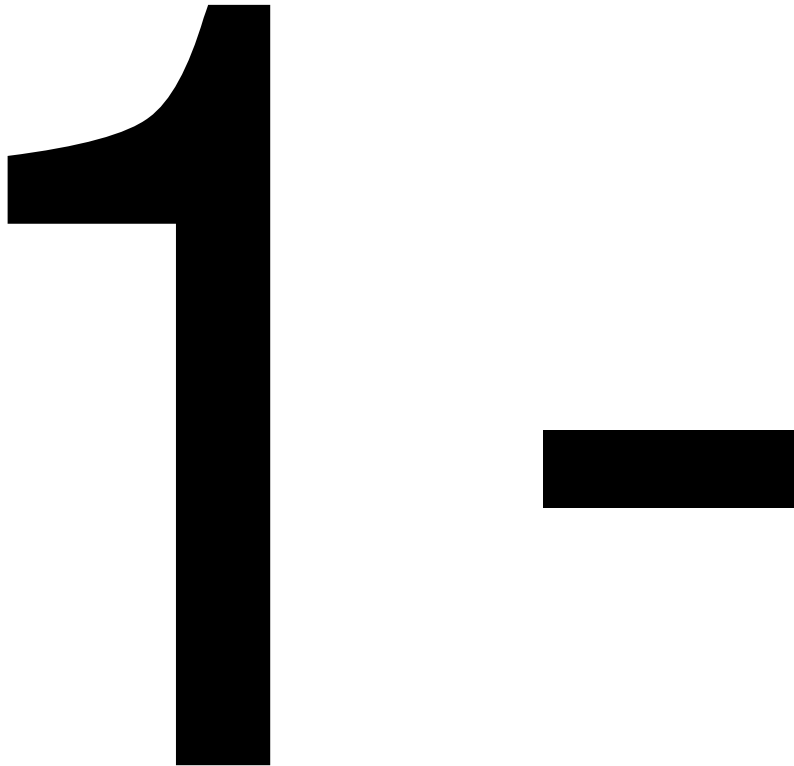
ay

na

K K

ar





R

A

M M

S

A

Y y

E ;

Kü

ğ ü

k

A s

ya

n i

n

Ta

rih



C

og

raf

ya

Si,

S : ■
■

37

9

2 -

U

M M

A

R,

Bil

ge

9

Tü

rkki

ye

de

Ta

rih

see




Ye


r

Ao

har



iligi



m

ad

de

3 -


G

ö k

nu

r

G




G

E


B

A



A

N,



WI

Y ũ

zyi

hd

a

M M

ai

at

ya


Ka

z a

Si,

S : ■

25



4 -

Mm


Sa

ihh

E

R

P



LA

T

;

S. ■

16

1

5 -


G

ö k

nu

r

G




G

E

B

A



A

N,

S : ■

23

6

6 -

M M .


S a

ihh

E

R

P



LA

T

;

S. ■

16

1



M.


S a

ihh

E

R

P



LA

T

;

S. ■


16

1.

T


.

G



N

D



Z,

S : ■
■

71



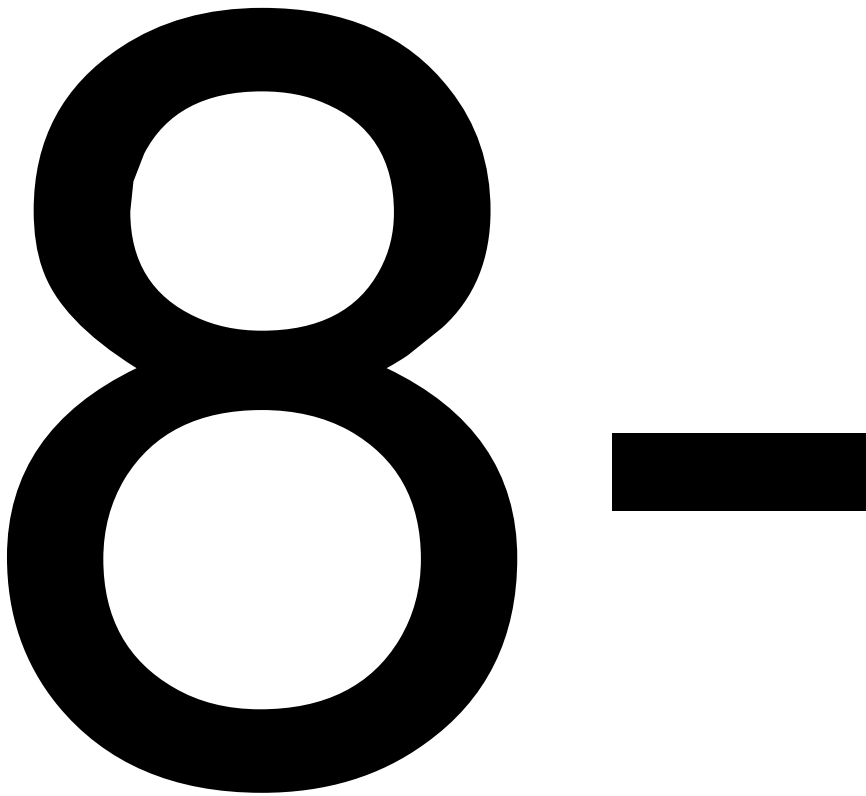
2,


15

7,


16

1






A



S



T

;

Ba

b a

R

ess

uı




ay

ini

n

iki



nod

eri

ni

n

Ki

mi

iki


eri

9

G

az






ni

ve

rsi

te

Si



ac




Be

kt

as



ve



D

er

gi

Si,

20

03

/ 1

9 -

M M

ai

at

ya

Ta

hri

r

D

eft

eri


9

S. ■

18

2

10




G

ö k

nu

r

G




G

E

B

A



A

N,

S : ■

40

4

1

1



M M .


S a

ihh

E

R

P



LA

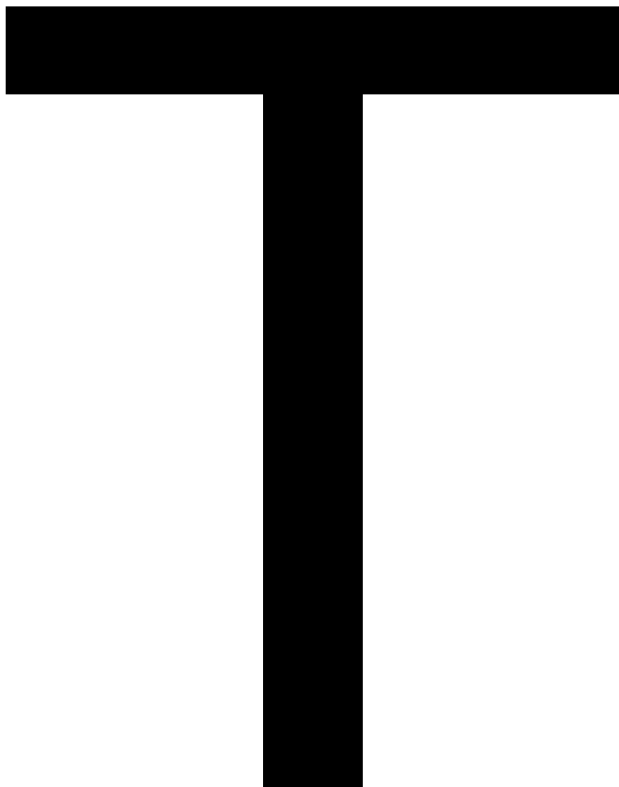
T

;


S : ■
■

16

1.




G



N

D




Z,

S : ■
■

15

9

12



Mm


S a

ihh

E

R

P



LA

T

;

S. ■

16

1

